







Tappa
02
cronotabella

RONCADE H-FARM - CAORLE







km 156

domenica 31 maggio 2026

D = 500 m

Quota			DISTANZE			ORA DI PASSAGGIO		
			par- ziali	per- corse	da per- correre	media km/ora		
						44	42	40
PROVINCIA DI TREVISO						>>>>>		
	7 RONCADE H-FARM	↑ Start Village	10.0			10.55	10.55	10.55
	7 RONCADE H-FARM	↑ km 0	0.0	0.0	156.0	11.15	11.15	11.15
	2 Musestre	↩ v.Principe	2.0	2.0	154.0	11.17	11.17	11.17
	2 H-Farm Campus	↩ v.Olivetti-v.Nuova	6.1	8.1	147.9	11.25	11.26	11.26
	2 Ca' Tron	↩ sp.136	4.9	13.0	143.0	11.31	11.32	11.33
	2 P.L.	↑ sp.136	0.9	13.9	142.1	11.33	11.33	11.34
	7 Roncade (centro)	↑ sp.64	5.9	19.8	136.2	11.41	11.42	11.44
	6 Monastier di Treviso	↑ sp.64	5.1	24.9	131.1	11.48	11.49	11.51
	11 Bocca Callalta	↩ sr.53	6.7	31.6	124.4	11.57	11.59	12.02
	10 Ponte di Piave	↩ sp.34	1.5	33.1	122.9	11.59	12.01	12.04
	16 Roncadelle	↑ sp.33	6.3	39.4	116.6	12.08	12.11	12.14
	32 Cimadolmo	↑ sp.110-sp.92	6.2	45.6	110.4	12.17	12.20	12.23
	38 Tezze di Piave	↩ sp.34-sp.45	3.6	49.2	106.8	12.22	12.26	12.29
	48 Bocca di Strada	↩ sp.47	5.6	54.8	101.2	12.30	12.34	12.38
	61 Conegliano	↑ v.Garibaldi-v.Mazzini-sp.635	4.7	59.5	96.5	12.37	12.41	12.46
	102 Inizio Muro di Ca' del Poggio	↩ via dei Pascoli	6.3	65.8	90.2	12.46	12.51	12.56
	242 Muro di Ca' del Poggio	↩ sp.37	1.1	66.9	89.1	12.50	12.55	13.01
	266 San Pietro di Feletto	↑ sp.37-sp.36	1.3	68.2	87.8	12.52	12.57	13.03
	127 Corbanese	↑ sp.36	3.6	71.8	84.2	12.57	13.02	13.08
	127 P.L.	↑ v.d.Lavoro	7.4	79.2	76.8	13.06	13.12	13.18
	119 Vittorio Veneto	↩ ss.51	0.4	79.6	76.4	13.07	13.12	13.19
	107 San Giacomo di Veglia	↑ sp.71	1.9	81.5	74.5	13.09	13.15	13.22
	58 Cordignano	↑ P.Italia-sp.71	7.6	89.1	66.9	13.19	13.25	13.32
	47 Orsago	↑ v.d.Palù	1.6	90.7	65.3	13.21	13.27	13.35
	18 Francenigo	↩ sp.15	8.4	99.1	56.9	13.32	13.39	13.46
PROVINCIA DI PORDENONE								
	17 Bv. per San Cassiano di Livenza	↩ v.San Michele	3.7	102.8	53.2	13.37	13.44	13.52
	15 San Cassiano di Livenza	↩ sp.67	1.6	104.4	51.6	13.39	13.46	13.54
PROVINCIA DI TREVISO								
	12 Portobuffolè	↑ v.Ronche-sp.71	2.2	106.6	49.4	13.42	13.49	13.57
	8 Meduna di Livenza	↑ sp.51	9.6	116.2	39.8	13.54	14.02	14.11
	9 Motta di Livenza	↩ sr.53-sp.52	3.4	119.6	36.4	13.59	14.07	14.16
	7 Lorenzaga	↑ sp.52	4.0	123.6	32.4	14.04	14.12	14.22
PROVINCIA DI VENEZIA								
	5 San Stino di Livenza	↩ v.Trieste-sp.61-sp.59	6.0	129.6	26.4	14.12	14.21	14.30
	1 Bv. di Torre di Mosto	↑ sp.59	6.6	136.2	19.8	14.20	14.29	14.40
	0 Rotatoria di la Salute di Livenza	↑ sp.59	5.6	141.8	14.2	14.28	14.37	14.48
	0 Ottava Presa	↑ sp.59	3.4	145.2	10.8	14.32	14.42	14.52
	1 Caorle (inizio abitato)	↑ v.Negrelli	5.8	151.0	5.0	14.40	14.50	15.01
	2 CAORLE	↑ v.Traghete	5.0	156.0	0.0	14.47	14.58	15.09

NOTE:

-  **Traguardo Volante:**
km 45.6 - Cimadolmo
-  **Gran Premio della Montagna:**
km 66.9 - Muro di Ca' del Poggio - m 242 (4ª cat.)
-  **Feed/Litter zone:** km 0.0 - 0.0 - 0.0 - 0.0
-  **Litter zone:** km 0.0 - 0.0
-  **Galleria/Tunnel:** km
-  **Passaggio a Livello/Level Crossing:** km 13.9 - 79.2

Tappa
02
cronotabella

RONCADE H-FARM - CAORLE

domenica 31 maggio 2026

km 156

Prov/com	Distanza	Località	DIR	via	km 156
TREVISO					
Roncade					
		RONCADE	↑	Start Village	
			↑	sp.64	via Giovanni XXIII
			↑	sp.64	
			↩		via Trento e Trieste
			↗	sp.112	via Guglielmo Marconi
			↑	sp.112	via Guglielmo Marconi
		km 0	↑	km 0	
			↑	sp.112	
			↑	sp.112	sovrappasso A4
			↑	sp.112	
		Musestre	↩		via Principe
			↑		sottopasso ferrovia
			↑		via Principe
			↑		via Sile
		H-Farm Campus	↩		via Adriano Olivetti
			↑		rotatoria >> via Elena Lucrezia Cornaro
			↗		rotatoria >> via Nuova
			↑		via Nuova
		Ca' Tron	↩	sp.136	via della Chiesa
			↑	sp.136	
		P.L.	↑	sp.136	
			↑	sp.136	
			↑	sp.136	sovrappasso A4
			↑	sp.136	via Giacinto Longhin
			↗	sp.112	via San Cipriano
			↑	sp.112	via Roma
			↑	sp.112	
			↑	sp.112	
			↑	sp.112	
		Roncade (centro)	↗	sp.64	rotatoria >> via Vivaldi
			↑	sp.64	via Vivaldi
			↑	sp.64	via San Rocco
			↑	sp.64	rotatoria (attraversamento sr.68 Treviso Mare) >> via Francesco Zugno
			↑	sp.64	via Francesco Zugno
		Monastier di Treviso			breve tratto
			↑	sp.64	via Francesco Zugno
		Roncade			
			↑	sp.64	via Francesco Zugno
			↑	sp.64	via Lombardia
		Monastier di Treviso			
			↑	sp.64	via Lombardia
		Monastier di Treviso	↑	sp.64	rotatoria >> via Giovanni XXIII
			↑	sp.64	via Giovanni XXIII
			↑	sp.64	rotatoria
			↑	sp.64	via Giovanni XXIII
			↑	sp.64	via Barbarana
			↑	sp.64	rotatoria
			↑	sp.64	via Barbarana
		San Biagio di Callalta			
			↑	sp.64	via del Solstizio
			↩	sp.64	via Alessandro Manzoni
			↑	sp.64	via Alessandro Manzoni
		Bocca Callalta	↗	sr.53	via Postumia Est
			↑	sr.53	via Postumia Est
		Ponte di Piave			
			↑	sr.53	Ponte sul Piave
			↑	sr.53	via Postumia Est
		Ponte di Piave	↩	sp.34	rotatoria >> via Murialdo
			↑	sp.34	via Murialdo
			↩		rotatoria >> via Roma
			↑		via Roma
			↑		sottopasso ferroviario
			↑		via Roma
			↑		rotatoria

Tappa
02
cronotabella

RONCADE H-FARM - CAORLE

domenica 31 maggio 2026

km 156

Prov/com	Distanza	Località	DIR	via
			↑	via Roma
			↖	sp.34 via Roma
			↑	sp.34 via Roma
			↖	sp.34 rotatoria >> via San Romano
			↑	sp.34 via San Romano
Ormelle				
			↑	sp.34 via Negrisia
		Roncadelle	↑	sp.33 rotatoria
			↑	sp.33 via Negrisia
			↑	sp.33 via Piave
Cimadolmo				
			↑	sp.33 via Piave
			↑	sp.33 via Stabiuzzo
			↗	rotatoria
			↑	via Stabiuzzo
			↑	via Francesco Baracca
		Cimadolmo	↑	sp.110 via Giuseppe Mazzini
			↑	sp.110 rotatoria >> via Garibaldi
			↑	sp.110 via Garibaldi
			↑	sp.92 rotatoria >> via Giuseppe Verdi
			↑	sp.92 via Giuseppe Verdi
Vazzola				
			↑	sp.92 via Giuseppe Verdi
			↑	sp.92 via Piave
		Tezze di Piave	↖	sp.34 rotatoria >> via della Colonna
			↑	sp.34 via della Colonna
			↗	sp.45 rotatoria >> Borgo Malanotte
			↑	sp.45 Borgo Malanotte
Mareno di Piave				
			↑	sp.45 via Distrettuale
			↑	sp.45 rotatoria
			↑	sp.45 via Distrettuale
			↑	sp.45 passaggio sotto A27
			↑	sp.45 via Distrettuale
			↑	sp.45 rotatoria
		Bocca di Strada	↑	sp.45 via Distrettuale
			↖	sp.47 rotatoria
			↑	sp.47 via Distrettuale
Santa Lucia di Piave				
			↑	sp.47 via Distrettuale
			↑	sp.47 serie di rotatorie
			↑	sp.47 via Distrettuale
Conegliano				
			↑	sp.47 via Daniele Manin
			↑	sp.47 rotatoria
			↑	via Daniele Manin
			↑	sottopasso ferroviario
			↑	via Daniele Manin
			↗	rotatoria >> via Giuseppe Garibaldi
			↑	via Giuseppe Garibaldi
			↑	via Cavour
		Conegliano	↑	Corso Vittorio Emanuele II
			↑	via Giuseppe Mazzini
			↑	Piazza IV Novembre
			↑	via XI Febbraio
			↖	via Felice Cavallotti
			↑	via Felice Cavallotti
			↑	via Immacolata di Lourdes
			↑	rotatoria
			↑	via Immacolata di Lourdes
			↑	sp.635 via Immacolata di Lourdes
San Pietro di Felleto				
			↑	sp.635 via Cervano
			↑	sp.635 rotatoria
			↑	sp.635 via Cervano
			↑	sp.635 via Maset

Tappa
02
cronotabella

RONCADE H-FARM - CAORLE

domenica 31 maggio 2026

km 156

Prov/com	Distanza	Località	DIR	via
		Inizio Muro di Ca' del Poggio	↶	rotatoria >> via dei Pascoli
			↑	via dei Pascoli
		Muro di Ca' del Poggio	↷ sp.37	via Borgo Antiga
			↑ sp.37	via Borgo Antiga
		San Pietro di Feletto	↑ sp.37	Piazza Giovanni XXIII
			↑ sp.37	via Mire Basse
			↑ sp.37	via Mire
Refrontolo				
			↑ sp.86	via Mire
			↷ sp.86	rotatoria >> via Mire
			↑ sp.86	via Mire
San Pietro di Feletto				
			↑ sp.86	via Mire
Tarzo				
			↑ sp.86	via Madonna di Loreto
		Corbanese	↑ sp.86	rotatoria >> via San Giuseppe
			↑ sp.86	via San Giuseppe
Vittorio Veneto				
			↑ sp.86	via Monticano
			↑ sp.86	sottopasso
			↑ sp.86	via Monticano
			↶ sp.86	via Col di Lana
			↑ sp.86	via Col di Lana
			↑ sp.86	loc. Cozzuolo
			↑ sp.86	via F.S. Grazioli
			↑ sp.86	sottopasso A27
			↑ sp.86	via F.S. Grazioli
			↑ sp.86	rotatoria
			↑	via F.S. Grazioli
			↑	via Antonio Canova
			↑	via Ippolito Nievo
		P.L.	↑	via del Lavoro
			↑	via del Lavoro
		Vittorio Veneto	↷	viale Rizzera
			↑	viale Rizzera
			↗ ss.51	via Giacomo Matteotti
			↑ ss.51	via Giacomo Matteotti
			↑ ss.51	rotatoria
			↑ ss.51	via Giacomo Matteotti
			↑ ss.51	
			↖ sp.71	via Isonzo
		San Giacomo di Veglia	↑ sp.71	via Isonzo
			↑ sp.71	rotatoria >> via Boschetta
			↑ sp.71	via Boschetta
			↑ sp.71	rotatoria >> viale Ottavio Bottecchia
			↑ sp.71	viale Ottavio Bottecchia
			↖ sp.71	rotatoria >> via Giuseppe Verdi
			↑ sp.71	via Giuseppe Verdi
Cordignano				
			↑ sp.71	via Pasubio Nord
			↑ sp.71	rotatoria
			↑ sp.71	via Pasubio Nord
			↑ sp.71	via Pasubio Sud
			↖	via Vittorio Veneto
			↑	via Vittorio Veneto
			↷ sp.43	Piazza Italia
		Cordignano	↑ sp.43	via Roma
			↑ sp.43	rotatoria >> via Giuseppe Garibaldi
			↑ sp.43	via Giuseppe Garibaldi
Orsago				
			↑ sp.43	via Dalmazia
		Orsago	↑ sp.43	incrocio con ss.13 Pontebbana
			↑ sp.43	via Vittorio Veneto
			↶ sp.43	via Giuseppe Mazzini
			↑ sp.43	Piazza d'Italia
			↑ sp.43	via Giuseppe Mazzini

Tappa
02
cronotabella

RONCADE H-FARM - CAORLE

domenica 31 maggio 2026

km 156

Prov/com	Distanza	Località	DIR	via	
			↑	sp.43	Piazza Caduti della Libertà
			↑	sp.43	via Dante Alighieri
			↑		Piazza Armando Diaz
			↑		via Roma
			↖		via Bionzere
			↷		rotatoria
			↑		sottopasso ferroviario
			↑		rotatoria >> via Cesare Battisti
			↑		via Cesare Battisti
			↖		rotatoria >> via Cesare Battisti
			↑		via Cesare Battisti
Orsago / Cordignano					
			↷		via Palù
			↑		via Palù
Cordignano					
			↑	sp.160	via Palù
			↑	sp.160	passaggio sopra A28
			↑	sp.160	via Palù
			↖		via del Palù
Cordignano / Gaiarine					
			↑		via del Palù
			↷		via del Palù
Gaiarine					
			↑	sp.160	via del Palù
			↷	sp.160	via del Palù
			↖	sp.160	via del Palù
			↑	sp.160	via del Palù
		Francenigo	↷	sp.15	
			↑	sp.15	
			↑	sp.15	Ponte sull'Aralt
			↑	sp.15	
			↑	sp.15	rotatoria >> via per Brugnera
			↑	sp.15	via per Brugnera
PORDENONE					
Brugnera					
			↑	sp.15	via Francenigo
			↑	sp.15	n.2 rotatorie ravvicinate >> viale Livenza
			↑	sp.15	viale Livenza
		Bv. per San Cassiano di Livenza	↷		rotatoria >> via San Michele di San Cassiano
			↑		via San Michele di San Cassiano
		San Cassiano di Livenza	↖	sp.67	rotatoria >> via Rovere
			↑	sp.67	
TREVISO					
Portobuffolè					
			↑	sp.67	via Roverat
		Portobuffolè	↑		rotatoria >> via Ronche
			↑		via Ronche
PORDENONE					
Prata di Pordenone					
			↑	sp.71	via Palazzetto
			↷		Piazza Giuseppe Mazzini loc. Ghirano
			↑		Piazza Giuseppe Mazzini
Pasiano di Pordenone					
			↑		via di Camaldolesi
			↷		via San Martino
			↑		via San Martino
			↑		via Livenza
			↷		via Livenza
PORDENONE / TREVISO					
Pasiano di Pordenone / Meduna di Livenza					
			↑		via Livenza
TREVISO					
Meduna di Livenza					

Tappa
02
cronotabella

RONCADE H-FARM - CAORLE

domenica 31 maggio 2026

km 156

Prov/com	Distanza	Località	DIR	via
			↑	via Roma / via Livenza
		Meduna di Livenza	↑ sp.51	rotatoria >> via Roma
			↑ sp.51	via Roma
			↑ sp.51	Ponte sul Livenza
Motta di Livenza				
			↑ sp.51	Ponte sul Livenza
			↑ sp.51	via Pordenone
			↑ sp.51	rotatoria >> via Corrado Gini
			↑ sp.51	via Corrado Gini
			↑ sp.51	Borgo Guglièomo Marconi
			↑ sp.51	rotatoria
		Motta di Livenza	↑ sp.51	
			↵ sr.53	rotatoria >> via Callalta
			↑ sr.53	via Callalta
			↑ sr.53	Ponte sul Livenza
			↑ sr.53	via Callalta
			↑ sr.53	Ponte sul Livenza
			↑ sr.53	via Callalta
			↗ sr.53	via Callalta
			↖	via Case Brusade
			↑	via Case Brusade
			↑	passaggio sotto ferrovia
			↑	via Case Brusade
			↵ sp.52	via Vidisè
			↑ sp.52	via Vidisè
			↑ sp.52	via San Silvestro
		Lorenzaga	↑ sp.52	via Lorenzaga
			↑ sp.52	via Lorenzaga
VENEZIA				
San Stino di Livenza				
			↑	via Treviso
			↖	Riviera Corbolone
			↑	Riviera Corbolone
			↖	rotatoria >> via Morer delle Anime
			↑	via Morer delle Anime
			↑	rotatoria
			↑ sp.61	via Morer delle Anime
			↑ sp.61	passaggio sotto A4
			↑ sp.61	Riviera Silvio Trentin
			↖ sp.61	via Fosson
			↑ sp.61	Ponte
			↑ sp.61	rotatoria
			↑ sp.61	via Giacomo Matteotti
		San Stino di Livenza	↵ sp.61	rotatoria >> via Trieste
			↑ sp.61	via Trieste
			↑ sp.61	sottopasso ferroviario
			↑ sp.61	via Trieste
			↑ sp.61	rotatoria
			↑ sp.61	via Trieste
			↑ sp.59	rotatoria >> via Caorle
			↑ sp.59	via Caorle
			↑ sp.59	Ponte
			↑ sp.59	via Caorle
			↑ sp.59	Ponte
			↑ sp.59	via Caorle
		Bv. di Torre di Mosto	↑ sp.59	via Caorle
			↑ sp.59	via Caorle
		Rotatoria di la Salute di Livenza	↑ sp.59	rotatoria >> via Alessandro Volta
			↑ sp.59	via Alessandro Volta
Caorle				
			↑ sp.59	via Cadore
		Ottava Presa	↑ sp.59	via Cadore
			↑ sp.59	via Cadore
			↑ sp.59	rotatoria
			↑ sp.59	via Cadore
			↑ sp.59	Ponte

Tappa
02
cronotabella

RONCADE H-FARM - CAORLE

domenica 31 maggio 2026

Prov/com	Distanza	Località	DIR	via	km 156
		Caorle (inizio abitato)	↑	sp.59	strada Sesta Presa
			↑	sp.59	rotatoria >> via Luigi Negrelli
			↑	sp.59	via Luigi Negrelli
			↑	sp.59	Ponte
			↑	sp.59	via Luigi Negrelli
			↖		via Strada Nuova (contromano)
			↑		via Strada Nuova
			↖		rotatoria >> via Pompei
			↑		via Pompei
			↑		rotatoria >> via del Mare
			↑		via del Mare
			↑		Lungomare Trieste
			↖		via Torino
			↑		via Torino
			↖		viale Falconera
			↑		viale Falconera
			↖		Corso Chiggiato / via Ferrara
			↑		via Ferrara
			↖		via Traghete
			↑		via Traghete
		CAORLE	↑		via Traghete