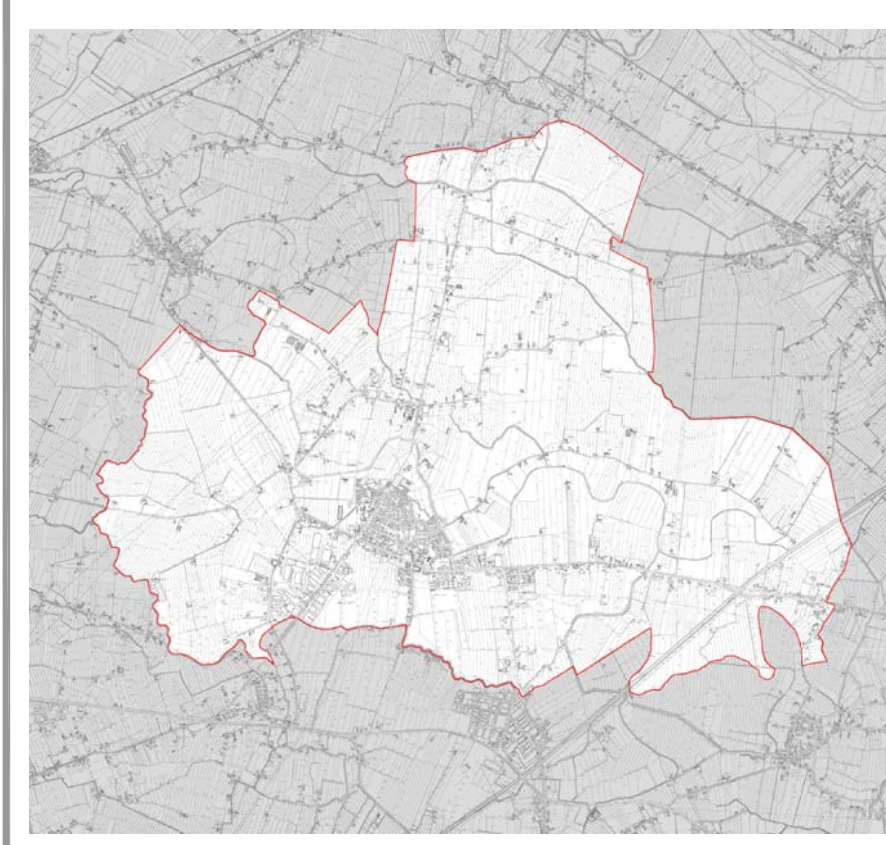




Carta delle Fragilita'

adozione con DCC n. 11 del 11/04/2013
approvazione in Conferenza di Servizi del 15/04/2014



REGIONE VENETO
Direzione Urbanistica e Passaggio
Unità di Progetto Coordinamento
Commissione MAS - VINCIA - NADIV

PROVINCIA DI TREVISO
Settore Ambiente e Pianificazione
Territoriale

COMUNE DI MONASTER DI TREVISO
Responsabile dell'Ufficio Urbanistica
geom. Stefania Fajgi

GRUPPO DI PROGETTAZIONE
Paolo Furlanetto - urbanista
Matteo Gobbo - pianificatore

Consulenze specialistiche
GIT Architetto/Territorio
ORDINE del Ingegneri
Raffaele Barolo - geologo
Marta Lorenzi - ingegnere idraulico


SINDACO
dot. Salvatore Lo Stimolo




SEGRETARIO
dot. Vincenzo Paroli


ratifica con DGP n. 217 del 03/06/2014
pubblicazione sul BUR n. 63 del 27/06/2014


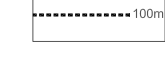


13 luglio 2014


LEGENDA

-  Confini comunali

- Compatibilità geologica**
-  Area idonea art. 35
-  Area idonea a condizione art. 35
-  Area non idonea art. 35

- Aree a dissesto idrogeologico**
-  Area esondabile o a ristagno idrico art. 38

- Zone di tutela ai sensi dell'art. 41 della L.R.11/2004**
-  Corsi d'acqua art. 25
-  Corsi d'acqua - Fasce di tutela art. 25
-  Aree di interesse storico ambientale e artistico art. 25
-  Aree rappresentative dei paesaggi storici del Veneto art. 25

- Aree soggette a frequenti e persistenti allagamenti**
-  Aree con opere di bonifica con rete pubblica e privata di ridotta efficacia per carenze di dimensionamento, mancanza di volume di travaso o continuità idraulica allo art. 39
Aree con apporti superficiali idraulicamente non compatibili con le opere di bonifica

