

Comune e taglio: MONASTERI DI TREVISO - 3

Scala: 1:2.000




Data	Revisione n°	Redatto	Controllato	Approvato

Data aggiornamento carta: 30/09/2021

Data di stampa: 11/11/2021

Al sensi degli artt. 2963-2969-2990 c.c. e degli artt. 427-431 c.p. è vietata la riproduzione e l'uso del presente elaborato senza autorizzazione scritta di AP Reti Gas S.p.A.

Legenda

-  BUFFER DI 50 m DA ASSE STRADALE OVE RISULTA PRESENTE TUBAZIONE GAS METANO (ZONA METANIZZATA)
-  CENTRO ABITATO DOVE È UBICATA LA CASA COMUNALE (MUNICIPIO)
-  CONFINE COMUNALE

SONO INDIVIDUATE COME "NON METANIZZATE" LE PORZIONI DI TERRITORIO SENZA CAMPITURA COLORATA, AL DI FUORI DEL CENTRO ABITATO DOVE È UBICATA LA CASA COMUNALE, AD UNA DISTANZA DI ALMENO 50 METRI DALLA CONDOTTA DI RETE DEL GAS METANO

