

Comune e taglio: MONASTERIER DI TREVISO - 2

Scala: 1:2.000




Data	Revisione n°	Redatto	Controllato	Approvato

Data aggiornamento carta: 30/09/2021

Data di stampa: 11/11/2021

Al sensi degli art. 2963-2969-3960 c.c. e degli art. 427-431 c.p. è vietata la riproduzione e l'uso del presente elaborato senza autorizzazione scritta di AP Reti Gas S.p.A.

Legenda

-  BUFFER DI 50 m D'ASSE STRADALE OVE RISULTA PRESENTE TUBAZIONE GAS METANO (ZONA METANIZZATA)
-  CENTRO ABITATO DOVE E' UBICATA LA CASA COMUNALE (MUNICIPIO)
-  CONFINE COMUNALE

SONO INDIVIDUATE COME "NON METANIZZATE" LE PORZIONI DI TERRITORIO SENZA CAMPITURA COLORATA, AL DI FUORI DEL CENTRO ABITATO DOVE E' UBICATA LA CASA COMUNALE, AD UNA DISTANZA DI ALMENO 50 METRI DALLA CONDOTTA DI RETE DEL GAS METANO

